



ASIA

Porvoonjoen pääuoman koski- ja virta-alueiden määrittäminen. Kärkölä, Orimattila, Pukkila, Askola ja Porvoo. (Dnro VARELY/4591/2021)

TAUSTAA

Porvoonjoen (vesistöalue 18) koski- ja virta-alueet on määritelty maastokatselmusten avulla kalastuslain 64 § mukaisesti ja toimitettu Varsinais-Suomen ELY-keskuksen kalatalousryhmälle.

Koski- ja virta-alueiden määrittäminen on tarpeellista, jotta voidaan rajata vaelluskalojen kulun ja luontaisen elinkierron kannalta keskeiset vesialueet. Näin koski- ja virta-alueiden rajat selkiytyvät kalastajille ja kalastuksen valvojille. Koski- ja virta-alueiden rajoista laaditut karttapiirokset ovat liitteenä.

VÄLITOIMENPITEET

ELY-keskus kuulutti määrittämyksen vireille verkkosivuillaan 23.9.-23.10.2021. Kuulutus ja päätösluonnos oli samanaikaisesti nähtävänä myös Kärkölän, Orimattilan, Pukkilan, Askolan ja Porvoon ilmoitustauluilla.

PÄÄTÖS

Varsinais-Suomen ELY-keskus määrittää Porvoonjoen (vesistöalue 18) pääuoman koski- ja virta-alueet päätöksen karttaliitteen mukaisesti.

Päätös on voimassa toistaiseksi.

PERUSTELUT

Karttaliitteen mukaiset koski- ja virtapaikat ovat kalastuslain 4 §:ssä tarkoitettuja vaelluskalavesistöjen koski- ja virta-alueita.

Vaelluskalavesistön koski- ja virta-alueilla yleiskalastusoikeudet eivät ole voimassa (KalL 7 §). Pilkkiminen, onkiminen ja kalastus harrilaudalla ovat kokonaan kiellettyjä kyseisillä alueilla (KalL 46 §). Tämä päätös ei kuitenkaan estä koski- ja virta-alueella viehekalastusta vavalla ja vieheellä mahdollisella vesialueen omistajan luvalla. Muualla vaelluskalavesistössä voi kalastaa yleiskalastusoikeuksien (onkiminen, pilkkiminen, kalastonhoitomaksuun perustuva viehekalastus) nojalla, mikäli kalastusta ei ole rajoitettu muulla päätöksellä tai lainsäädännöllä.

Koski- ja virta-alueisiin liitetyn kalastuskiellon tarkoituksena on vaelluskalakantojen turvaaminen. Vaelluskaloja ovat lohi, järvilohi, ankerias, nahkiainen, toutain, taimen sekä nieriän, harjuksen ja siian vaeltavat kannat (Kall 4 §).

Vaelluskalavesistöllä tarkoitetaan sellaista vesialuetta, jota vaelluskalat käyttävät keskeisenä vaellustienään tai lisääntymisalueenaan. Vaelluskalavesistöjä ovat myös rakennetut joki- ja purovesistöt, joissa esiintyy vaelluskaloja. Porvoonjoen vesistössä esiintyviä vaelluskaloja ovat taimen, vaellussiika, nahkiainen ja ankerias.

Vaelluskalavesistön koski- ja virtapaikkoja ovat alueet, joissa

a) vesi virtaa silmin havaittavasti alavirtaan päin ja

b) virtapaikan ylävesi on alavettä ylempänä, eli veden pinta on silmin nähden kalteva.

Vaelluskalavesistöjen koski- ja virta-alueen rajat voidaan määrittää elinkeino-, liikenne- ja ympäristökeskuksen päätöksellä. Tämän päätöksen mukaiset rajaukset on tehty kartoittajan suorittamien maastokatselmusten perusteella.

Koski- ja virta-alueiden määrittelemisessä esiintyy helposti tulkinnanvaraisuutta, minkä vuoksi tarve alueiden rajaamiseen on ilmeinen. Rajauksissa on pyritty huomioimaan valvonnan ja kalastuksen helpottamiseksi sellaisia maamerkkejä, jotka ovat paikan päällä havaittavissa (esim. saarten ja niemien kärjet, kivikot, sähkölinjat). Tarpeen mukaan rajauksia voidaan merkitä soveltuvin keinoin myös maastoon. Koski- ja virta-alueajaukset on merkitty kalastusrajoitus.fi -sivustolle.

Vaelluskalojen elinkiertoa voidaan turvata tämän päätöksen ohella muillakin kalastuslaissa säädetyillä rajoituksilla.

SOVELLETUT OIKEUSOHJEET

Kalastuslaki (379/2015) 4 §, 7 §, 46 § ja 64 §

MUUTOKSENHAKU

Tähän päätökseen voi hakea muutosta valittamalla Helsingin hallinto-oikeuteen. Valitusosoitus on liitteenä.

LISÄTIEDOT

Lisätietoja antaa tarvittaessa kalastusmestari Vesa Vanninen, puh: 0295 029 095, sähköposti vesa.vanninen@ely-keskus.fi

Yksikön päällikkö

Okku Kalliokoski

Kalastusmestari

Vesa Vanninen

Liitteet

Porvoonjoen (vesistöalue 18) pääuoman koski- ja virta-alueet.
Valitusosoitus

Tiedoksi

Porvoon-Sipoon kalatalousalue
Musti-Porvoonjoen kalatalousalue
Suomen Vapaa-ajankalastajien Keskusjärjestö ry
Uudenmaan kalatalousyhteisöjen liitto ry
Nylands fiskarförbund rf
Kärkölan, Orimattilan, Pukkilan ja Askolan kunnat, sekä Porvoon kaupunki

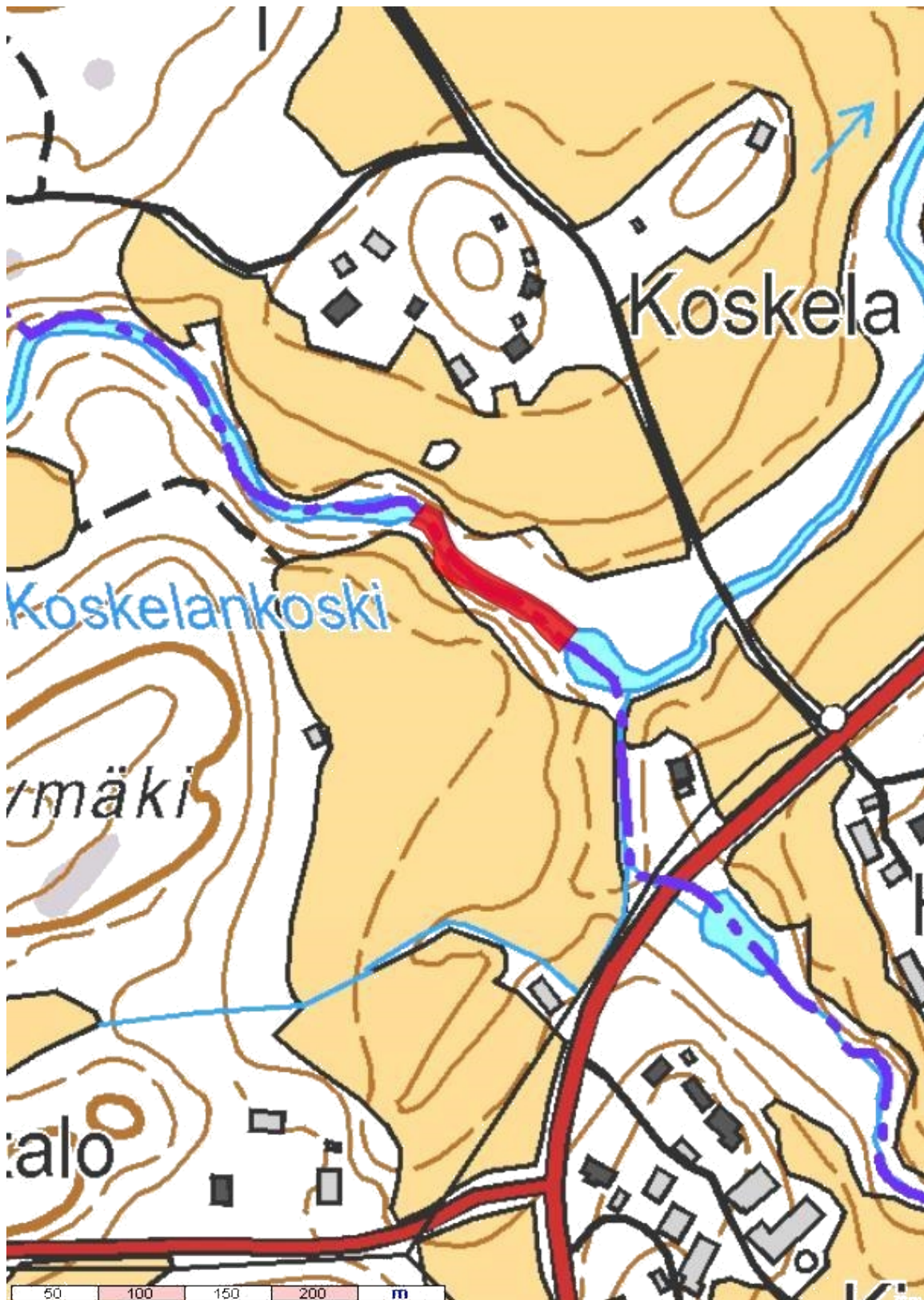
Tämä asiakirja on sähköisesti hyväksytty. Asian on esitellyt kalastusmestari Vesa Vanninen ja ratkaissut yksikön päällikkö Okku Kalliokoski. Merkintä sähköisestä hyväksymisestä on asiakirjan viimeisellä sivulla.

LIITE 1. Porvoonjoen (vesistöalue 18) koski- ja virta-alueiksi

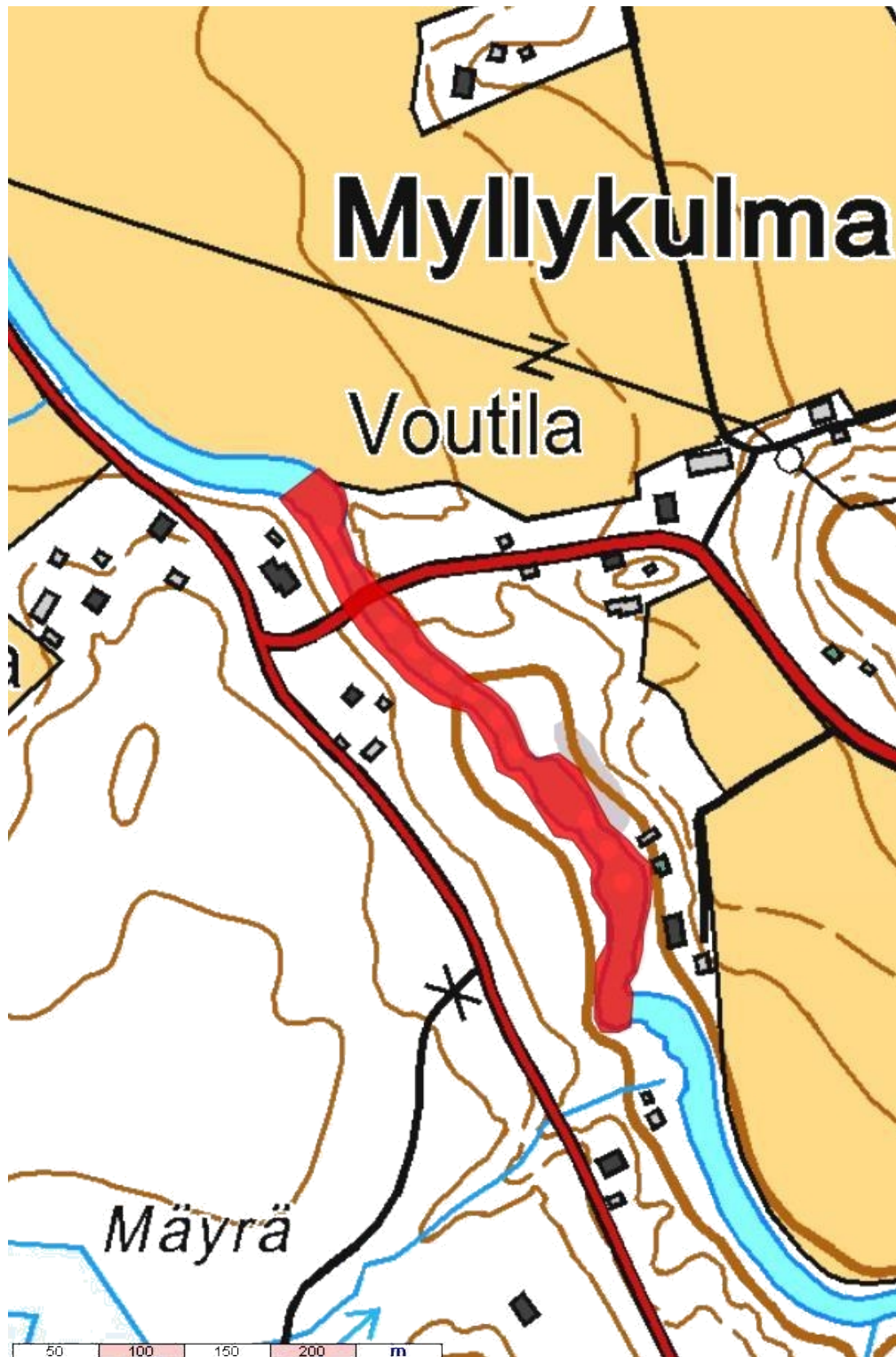
Liitteeseen sisältyy 25 vaelluskalavesistön koski- ja virta-alueista 17 karttalehdellä. Selkeyden vuoksi lähellä toisiaan sijaitsevat kohteet on esitetty samalla karttalehdellä. Kunkin koski- ja virta-alueen rajauksen yläosan koordinaatit on ilmoitettu karttalehtien yhteydessä. Rajaukset on merkitty näkyviin kalastusrajoitus.fi -palveluun. Palvelussa on nähtävillä myös vaelluskalavesistöjen rajaukset.

| | |
|---|----|
| Kuva 1 Koskelankoski, Kärkölä | 5 |
| Kuva 2 Myllykulmankoski, Orimattila | 6 |
| Kuva 3 Vääräkoski, Orimattila | 7 |
| Kuva 4 Tönnönkoski ja Luumyllynkoski, Orimattila | 8 |
| Kuva 5 Hevoskoski, Orimattila | 9 |
| Kuva 6 Hakankoski, Orimattila | 10 |
| Kuva 7 Kissakoski, Orimattila | 11 |
| Kuva 8 Koski lähellä Huovilan aluetta, Orimattila | 12 |
| Kuva 9 Napionkoski ja Naarkoski, Pukkila..... | 13 |
| Kuva 10 Myllykoski, Pukkila | 14 |
| Kuva 11 Syvänojankoski ja Kivikoski, Pukkila | 15 |
| Kuva 12 Haudankoski, Pukkila | 16 |
| Kuva 13 Rantasankoski ja Onkimaankoski, Askola | 17 |
| Kuva 14 Hiirkoski ja Everstinkoski, Askola | 18 |
| Kuva 15 Linnankoski, Askola | 19 |
| Kuva 16 Vakkolankoski ja Putaankoski, Askola | 20 |
| Kuva 17 Henttalankoski, Porvoo/Askola..... | 21 |
| Kuva 18 Strömsberginkoski ja koskialue urheiluhallin lähellä Kallolan aluetta, Porvoo | 22 |

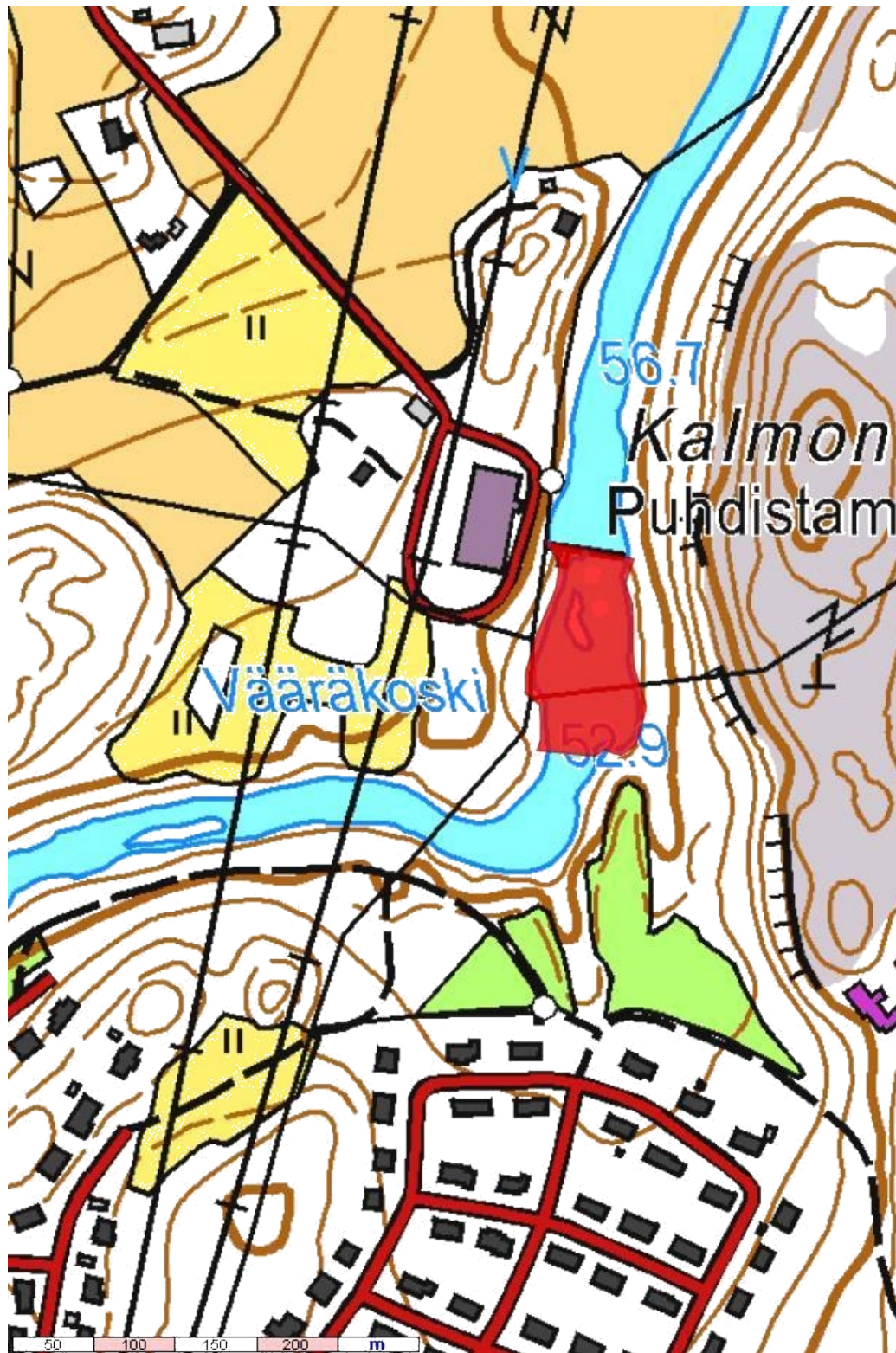
Kuva 1 Koskelankoski, Kärkölä



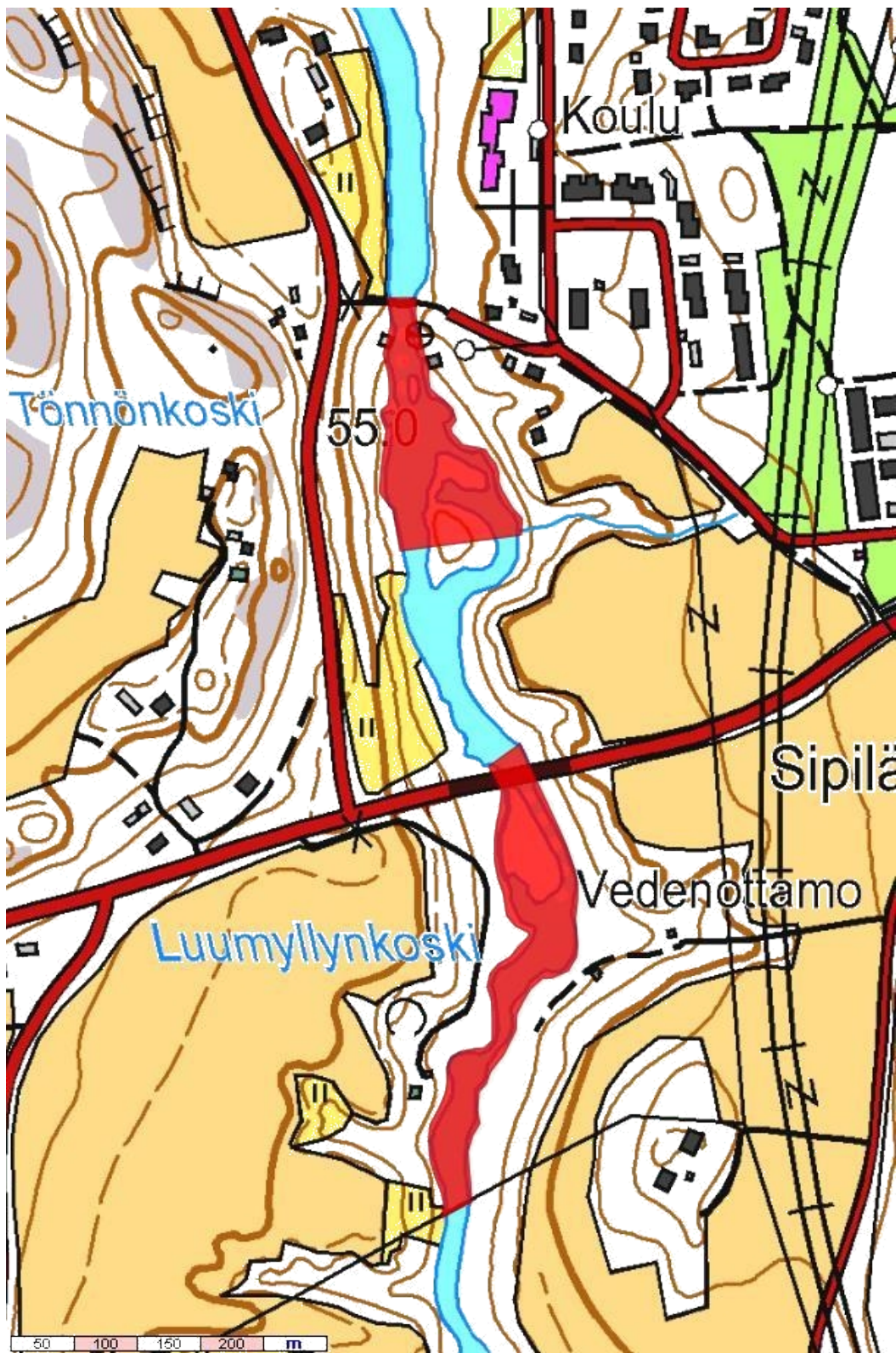
Kuva 2 Myllykulmankoski, Orimattila



Kuva 3 Vääräkoski, Orimattila



Kuva 4 Tönnönkoski ja Luumyllynkoski, Orimattila



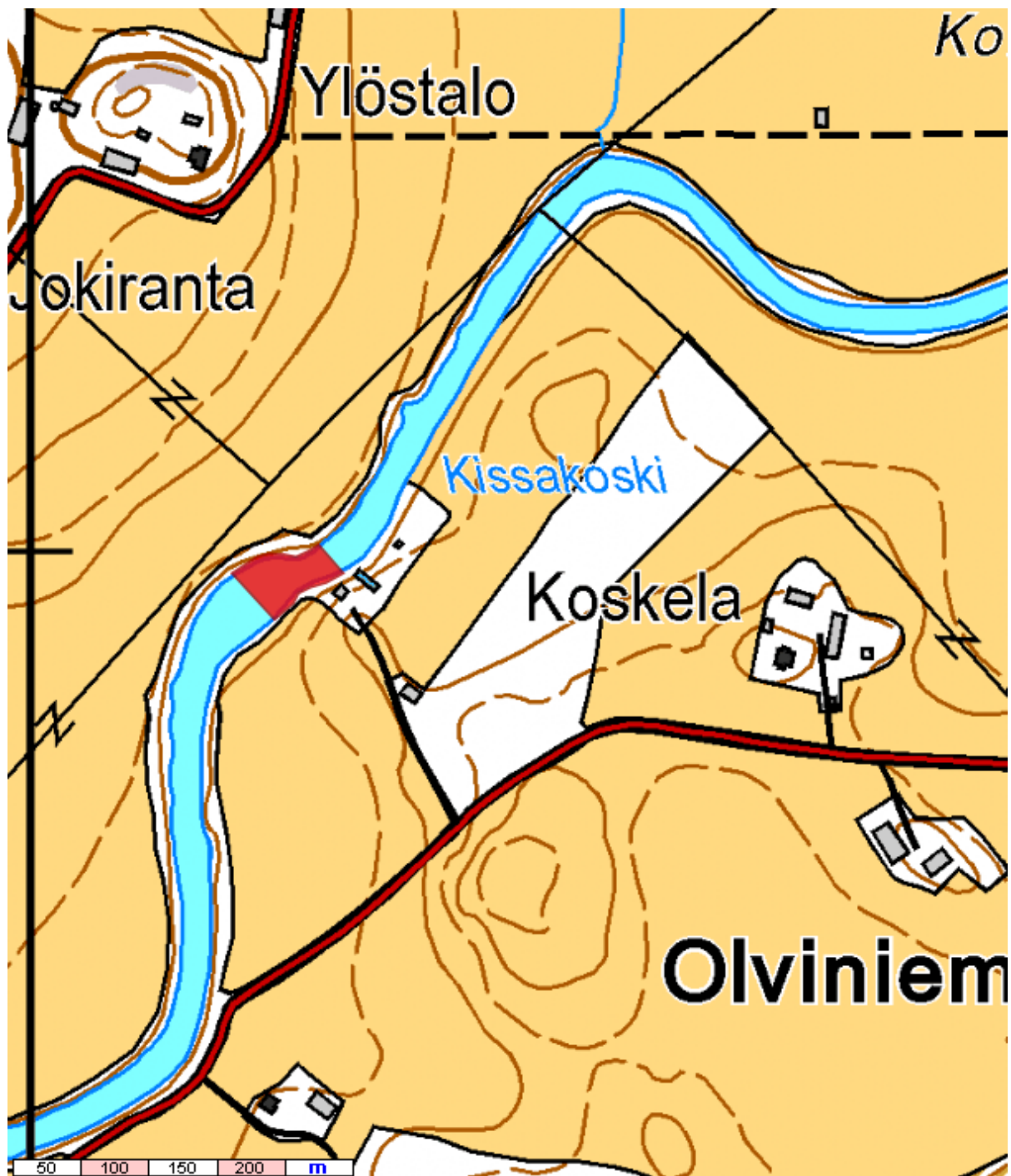
Kuva 5 Hevoskoski, Orimattila



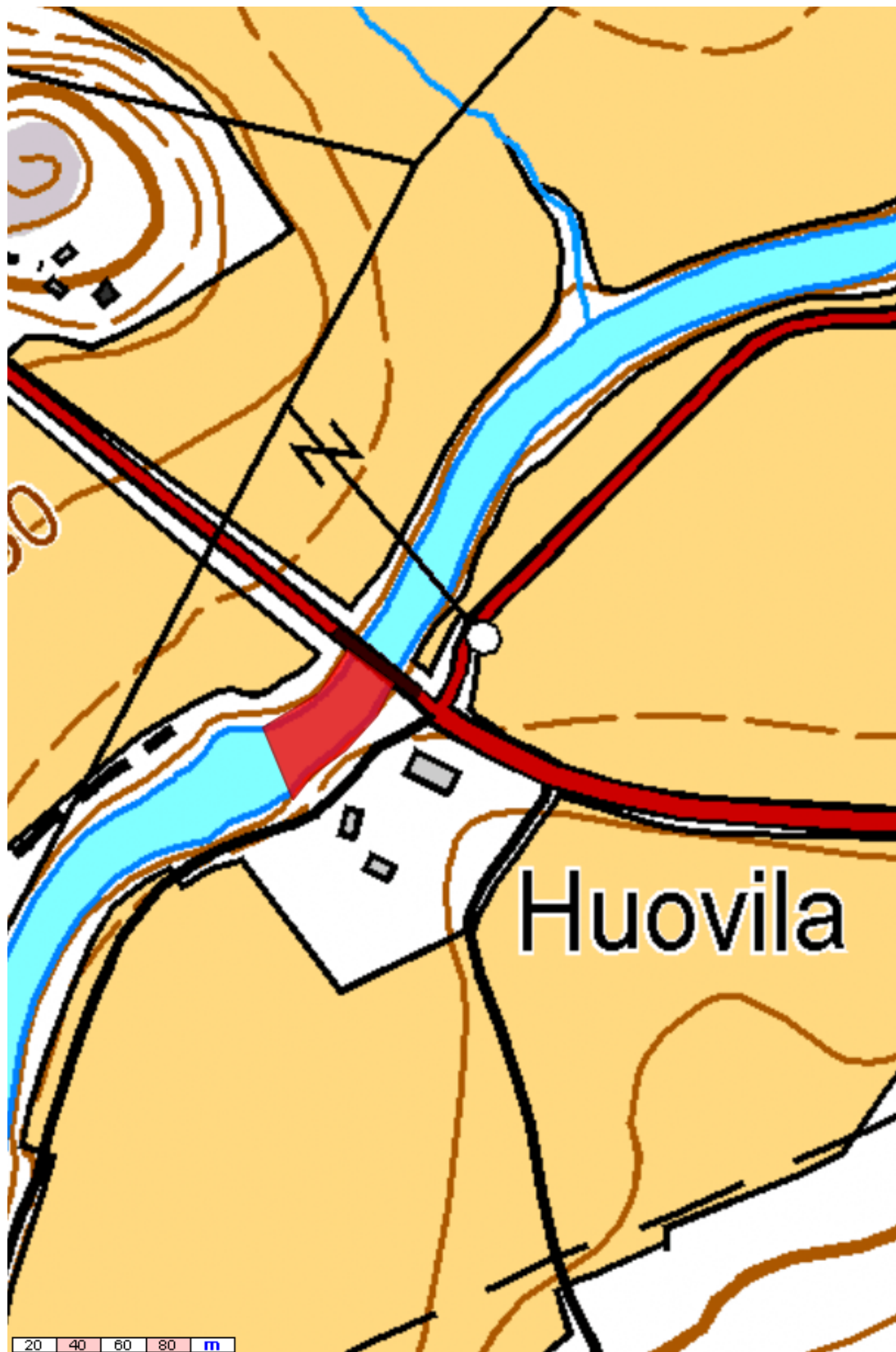
Kuva 6 Hakankoski, Orimattila



Kuva 7 Kissakoski, Orimattila



Kuva 8 Koski lähellä Huovilan aluetta, Orimattila



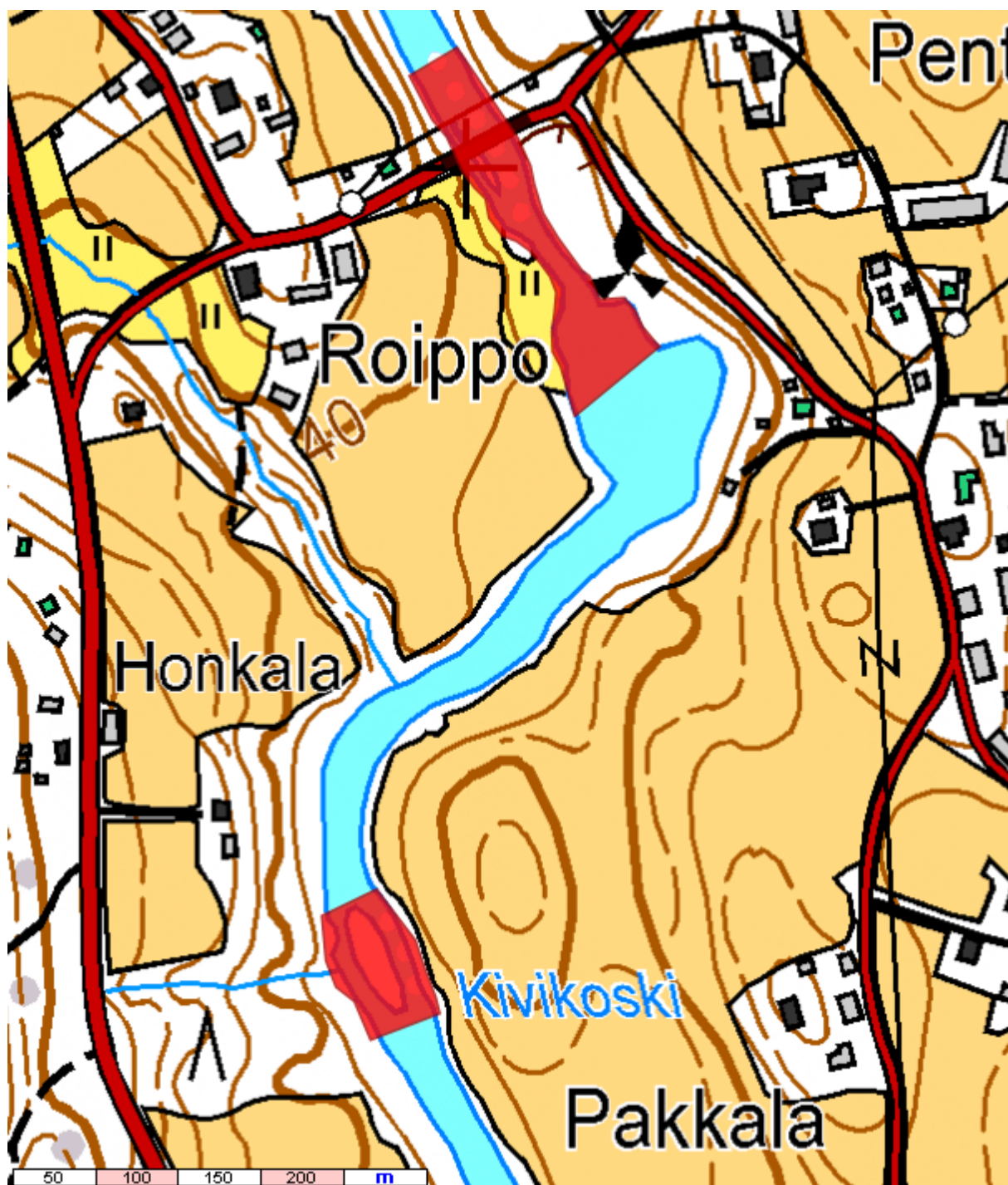
Kuva 9 Napionkoski ja Naarkoski, Pukkila



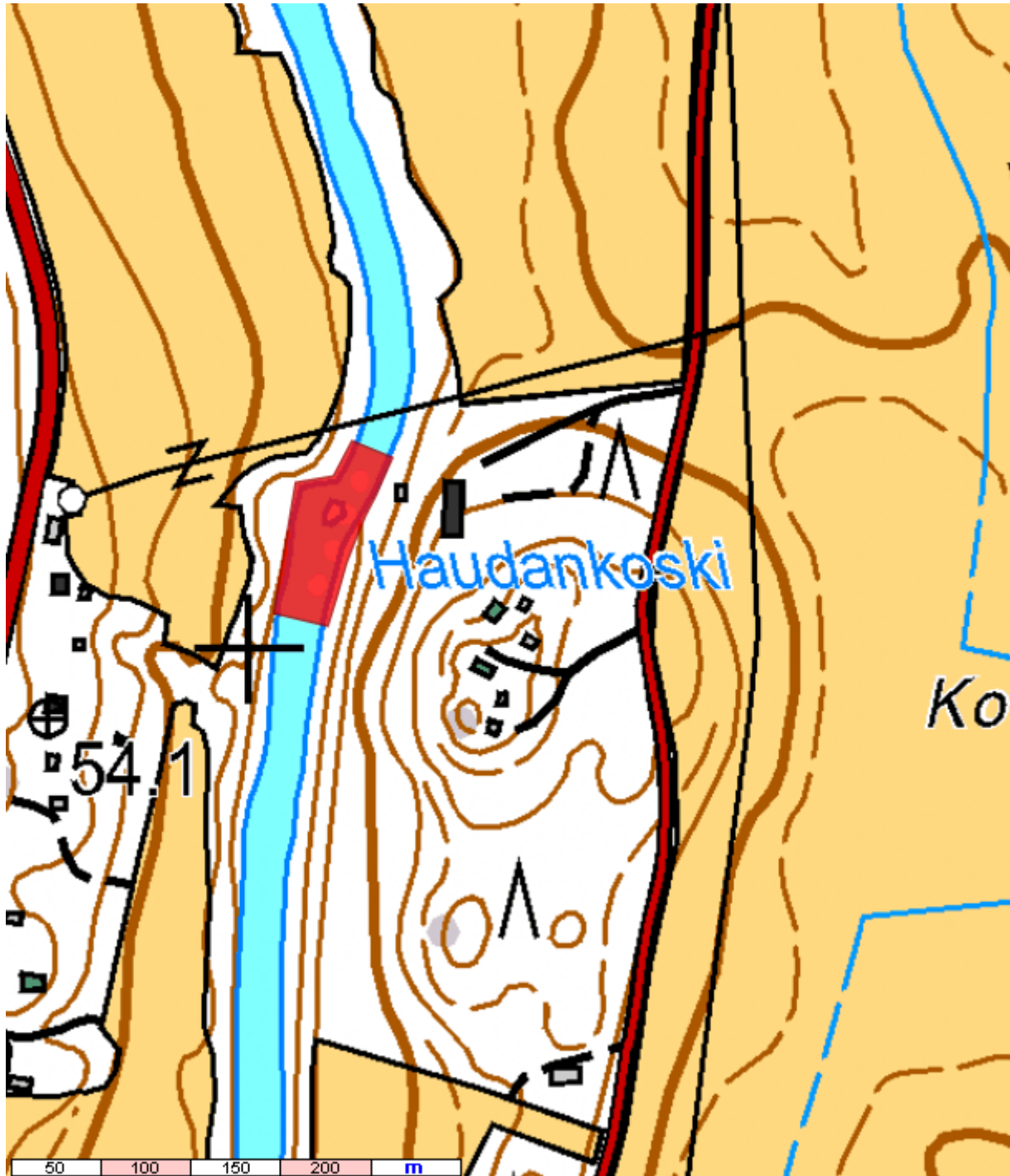
Kuva 10 Myllykoski, Pukkila



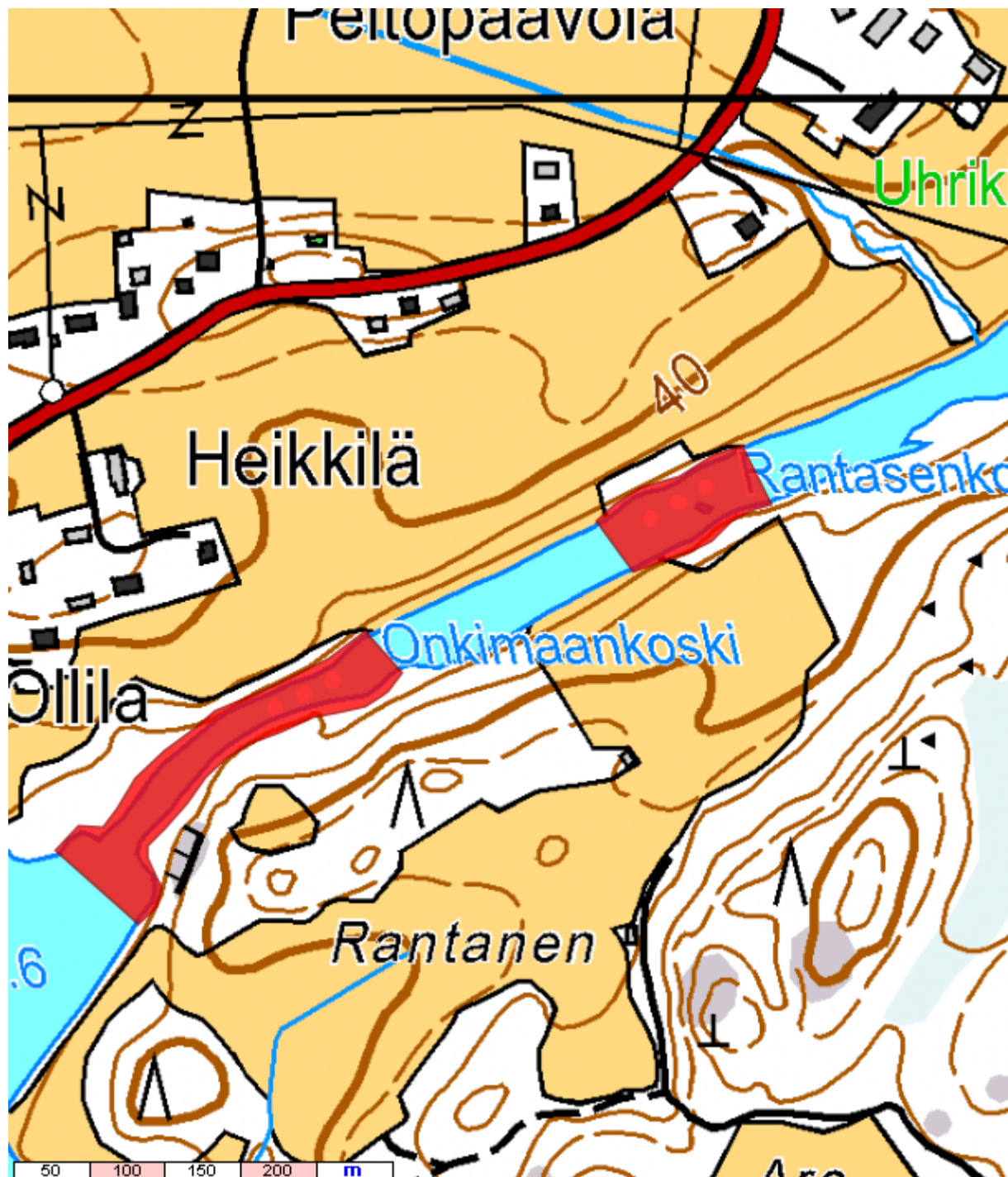
Kuva 11 Syvänojangkoski ja Kivikoski, Pukkila



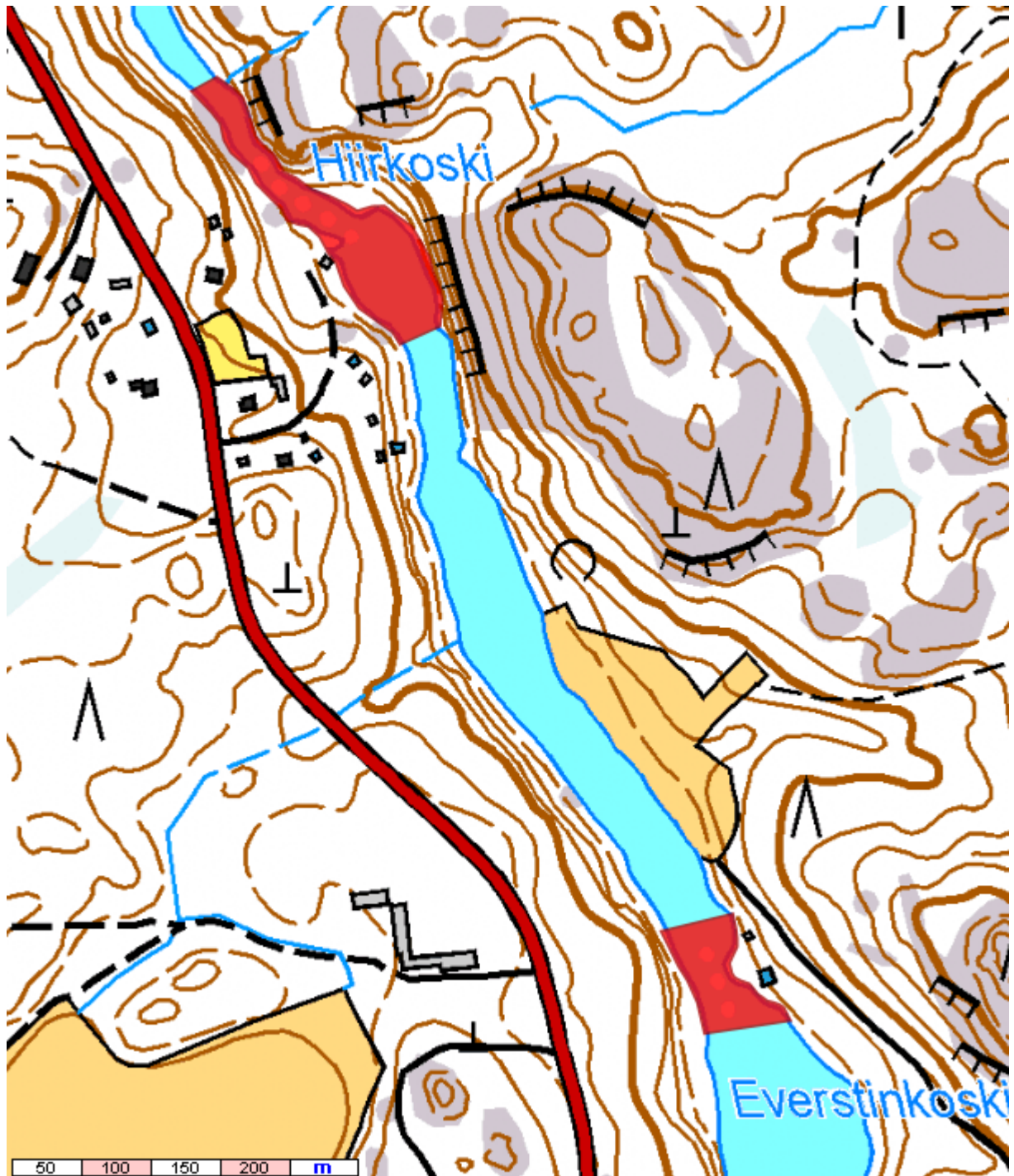
Kuva 12 Haudankoski, Pukkila



Kuva 13 Rantasenkoski ja Onkimaankoski, Askola



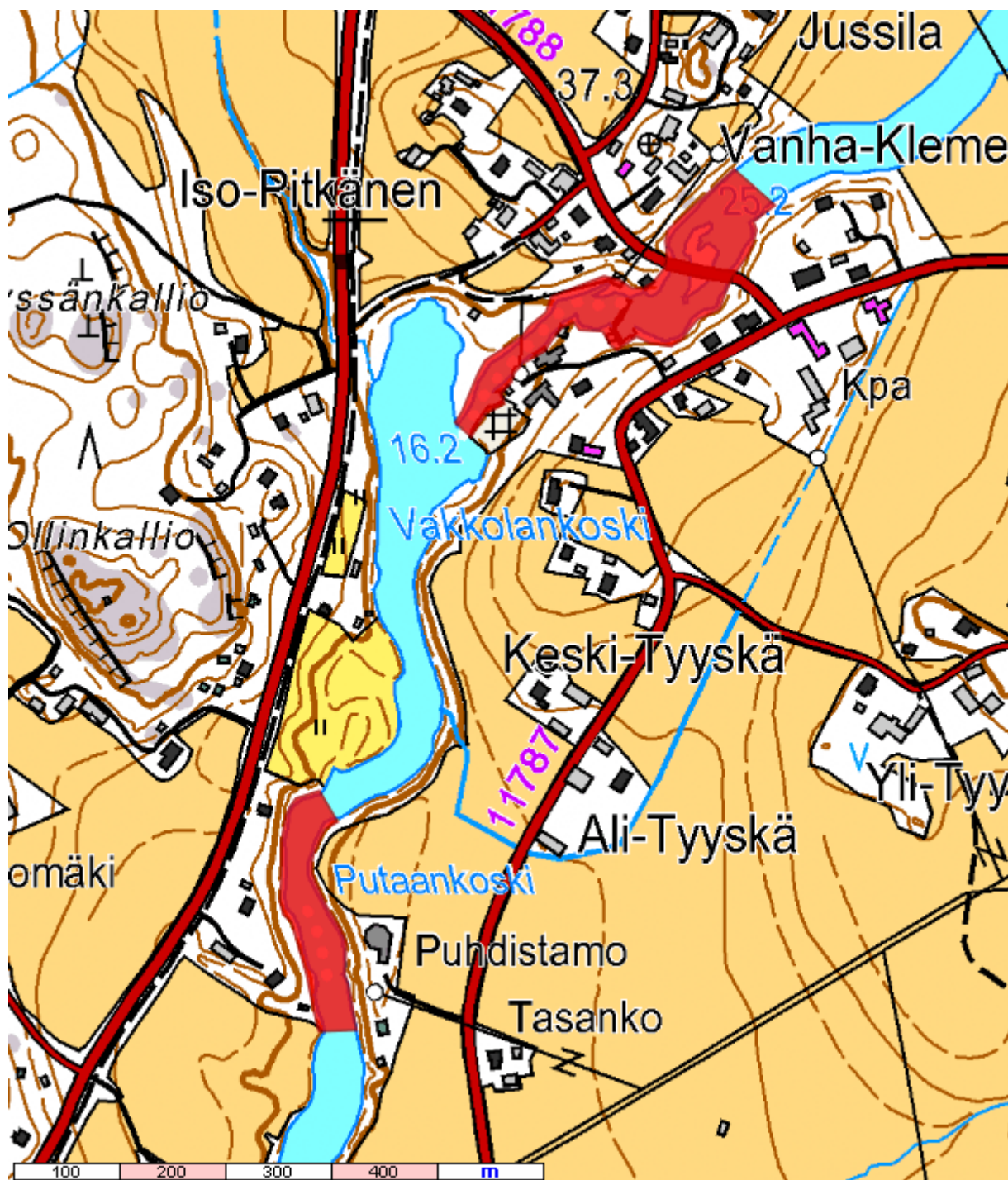
Kuva 14 Hiirkoski ja Everstinkoski, Askola



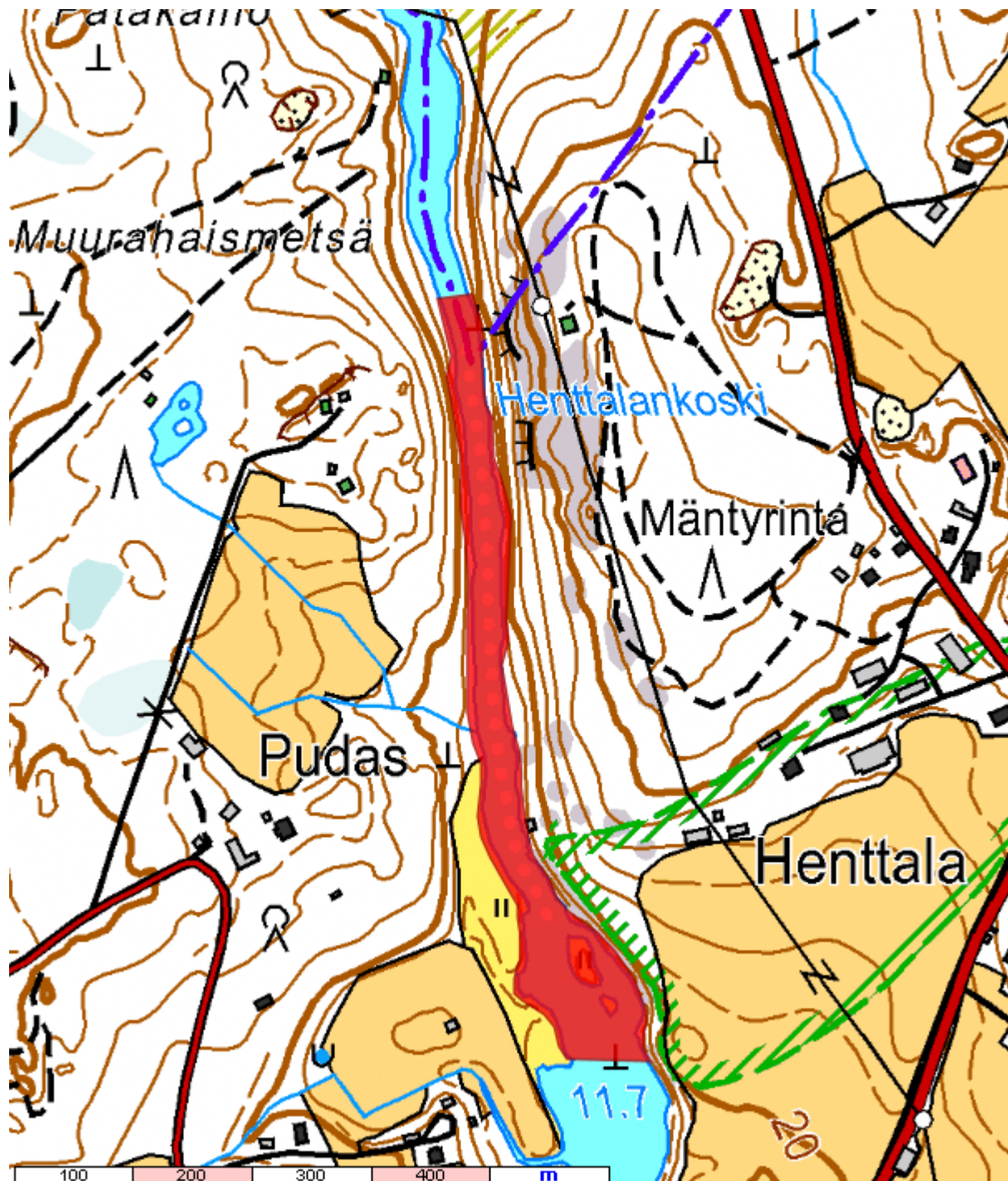
Kuva 15 Linnankoski, Askola



Kuva 16 Vakkolankoski ja Putaankoski, Askola



Kuva 17 Henttalankoski, Porvoo/Askola



Kuva 18 Strömsberginkoski ja koskialue urheiluhallin lähellä Kallolan aluetta, Porvoo

