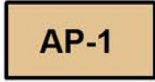


ASEMAKAAVAMERKINNÄT JA -MÄÄRÄYKSET:



Asuinpientalojen korttelialue.
Alueelle saa sijoittaa myös vanhusten ja muiden erityisryhmien hoivatoimintaan liittyviä palveluita ja asuntoja sekä toiminnan tarvitsemia tukitiloja ja tukipalveluita.



Lähivirkistysalue.

— ···· 3 m kaava-alueen rajan ulkopuolella oleva viiva.

———— Ohjeellinen tontin/rakennuspaikan raja.

40 Korttelin numero.

1 Ohjeellisen tontin/rakennuspaikan numero.

SYRJÄLÄNT Kadun, tien, katuaukion, torin, puiston tai muun yleisen alueen nimi.


I Roomalainen numero osoittaa rakennusten, rakennuksen tai sen osan suurimman sallitun kerrosluvun.

1/2 k I Murtoluku roomalaisen numeron edessä osoittaa, kuinka suuren osan rakennuksen suurimman kerroksen alasta saa kellarikerroksessa käyttää kerrosalaan luettavaksi tilaksi.

I u 2/3 Murtoluku roomalaisen numeron jäljessä osoittaa, kuinka suuren osan rakennuksen suurimman kerroksen alasta ullakon tasolla saa käyttää kerrosalaan laskettavaksi tilaksi.

1/2kI / Iu2/3 Vaihtoehtoinen kerrosluku.


e = 0.25 Tehokkuusluku eli kerrosalan suhde tontin/rakennuspaikan pinta-alaan.



Rakennusala.



Katu.



Ajoyhteys.

⚡ Katualueen rajan osa, jonka kohdalta ei saa järjestää ajoneuvoliittymää.

YLEISET MÄÄRÄYKSET

Kaavan toteutuksessa tulee noudattaa kaavaan liittyviä rakennustapamääräyksiä.

ASKOLA

VAKKOLA

SORVASUONTIEN ETELÄPUOLI ASEMAKAAVALUONNOS

KORTTELIT 210 JA 162

Mittakaava

1:1000

Suunnittelija

Johan Pfeifer
arkkitehti, tek.lis., valt. maist., SAFA