



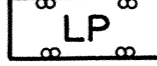










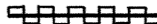


ASKOLA LAKEAKALLIO RAKENNUSKAAVA 1:2000

RAKENNUSKAAVALLA MUODOSTUVAT KORTTELIT 64-70, 73 JA 76-81

RAKENNUSKAAVAMERKINNÄT JA -MÄÄRÄYKSET

- | | |
|---|--|
|  | Erillispientalojen korttelialue. |
|  | Puisto. |
|  | Leikkikenttä. |
|  | Urheilu- ja virkistyspalvelualue. |
|  | Yleinen pysäköintialue. |
|  | 3 m sen kaava-alueen ulkopuolella oleva viiva, jota vahvistaminen koskee. |
|  | Korttelin, korttelinosan ja alueen raja. |
|  | Eri kaavamääräysten alaisten alueenosien välinen raja. |
|  | Rakennusraja. Rakennus on sijoitettava poikkiviivojen osoittamalle puolelle rajaa. |
|  | Ohjeellinen eri kaavamääräysten alaisten alueenosien välinen raja. |
|  | Ohjeellinen rakennuspaikan raja. |
| 65 | Korttelin numero. |
| 2 | Rakennuspaikan numero. |
| RINNETIE | Rakennuskaavatien, torin tai puiston nimi. |
| I | Roomalainen numero osoittaa rakennusten, rakennuksen tai sen osan suurimman sallitun kerrosluvun. |
| ½I | Murtoluku roomalaisen numeron edessä osoittaa, kuinka suuren osan rakennuksen suurimman kerroksen alasta saa kaavassa lukumäärältään mainittujen kerrosten alapuolella olevasta tilasta kerrosluvun estämättä käyttää kerrosalaan laskettavaksi tilaksi. |
| e=0.20 | Tehokkuusluku eli kerrosalan suhde rakennuspaikan pinta-alaan. |
|  | Rakennuskaavatie. |
|  | Jalankululle varattu tie. |
|  | Jalankululle ja polkupyöräilylle varattu tie, jolla huoltoajo on sallittu. |
|  | Jalankululle ja polkupyöräilylle varattu tie, jolla rakennuspaikalle ajo on sallittu. |
|  | Tiealueen rajan osa, jonka kohdalta ei saa järjestää ajoneuvoliittymää. |

Rakennuskennukset tulee sopivina ryhminä rakentaa kattokaltevuuden ja katon väriyksen sekä julkisivun korkeuden, materiaalin ja väriyksen suhteen yhtenäistä rakentamistapaa noudattaen.

Autopaikkojen vähimmäismäärät ovat:
Asunnot 1 autopaikka asuntoa kohti

Rakentaminen tulee toteuttaa siten, että tiiviin ja talon ulkopuolelle tuuletettavan alapohjarakenteen avulla estetään radonkaasun tunkeutuminen maakerroksesta huonetiloihin. Lääkintöhallituksen suosittama huonetilojen enimmäisradonpitoisuutta 160 Bq/m³ ei saa ylittää.

Helsingissä 17. päivänä kesäkuuta 1983

HELSINGIN MAANMITTAUSTOIMISTO

Pertti Hartikainen
Pertti Hartikainen
maanmittausinsinööri



KARTANLAATIJÄ HELSINGIN MAANMITTAUSPIIRI
TÄYDENNYSMITTAUS 1979
KARTOITUSMENETELMÄ MAASTOMITTAUS
KOORDINAATTIJÄRJESTELMÄ VALTION KORKEUSJÄRJESTELMÄ N 43
KARTTA HYVÄKSYTTY 10.3.1980

KAAVOITUKSEN POHJAKARTTA 1:2000
KUNTA ASKOLA
KYLÄT ASKOLA, NALKKILA, VAHIJÄRVI, VAKKOLA, MONNINKYLÄ
LÄÄNI UUDENMAAN
KARTAN LAATIJÄ MAANMITTAUSHALLITUKSEN ASEMAKAAVAMITTAUSTOIMISTO
ILMAKUVAAUS 1961 KARTOITUS 1961-62
KARTOITUSMENETELMÄ STEREOKARTOITUS, AB
KOORDINAATTIJÄRJESTELMÄ VALTION KORKEUSJÄRJESTELMÄ N 43
KARTTA HYVÄKSYTTY 15.12.1962
P. Pentti

100 0 100 200 300